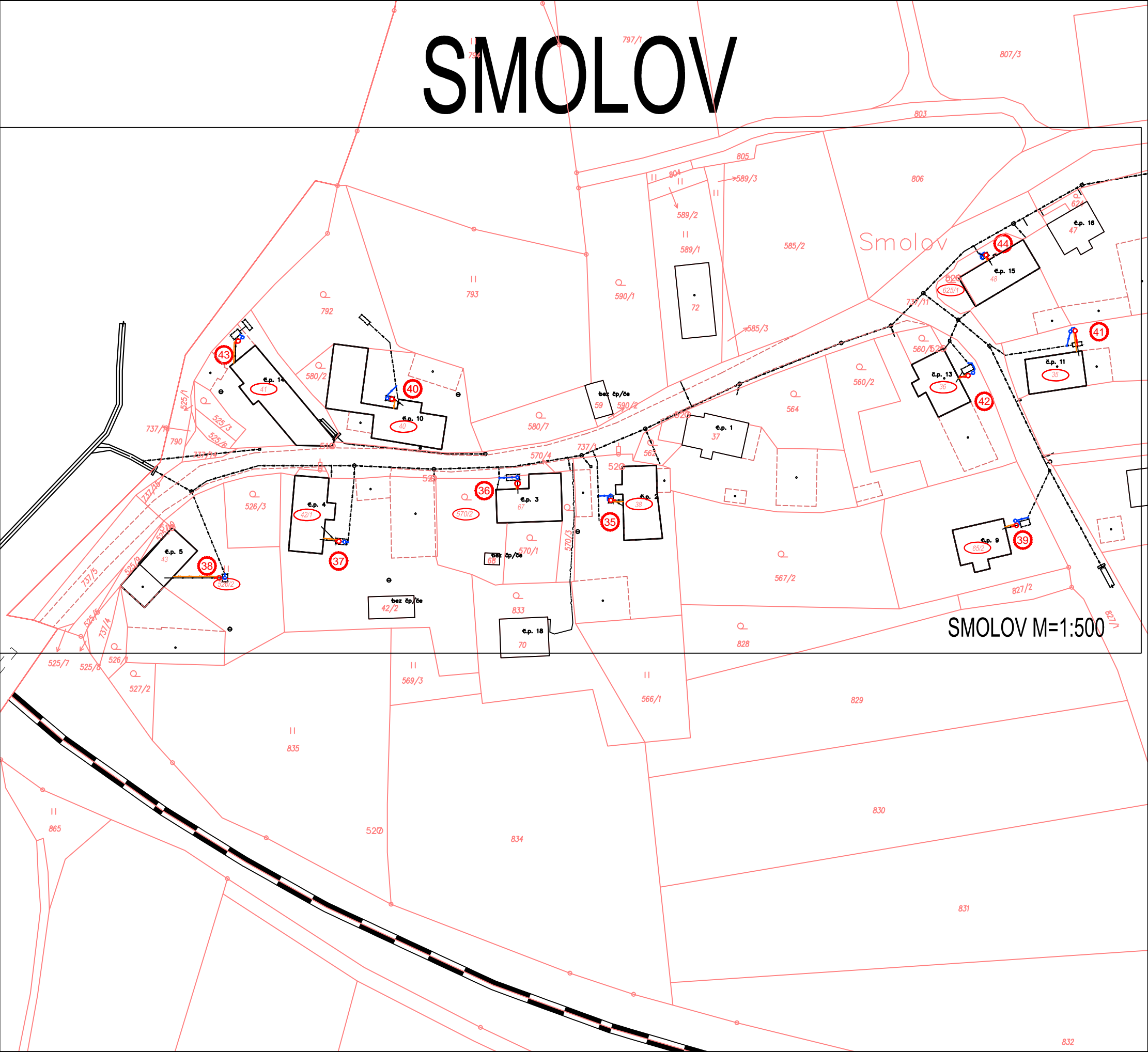


# SMOLOV



## NAVRŽENÉ DČOV



DČOV 1-15 EO ... pořadové číslo ... (10 ks)  
DČOV 16-50 EO ... pořadové číslo ... (0 ks)

## NAVRŽENÉ SÍTĚ



jednotná kanalizace

## HRANICE PLOCH




hranice katastrálního území



hranice parcel



slučky KN



budovy

838/2

čísla parcel – pozemky

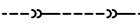
s.t.41

čísla parcel – stavby

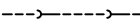
č.p. 1

číslo popisné

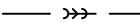
## STÁVAJÍCÍ SÍTĚ



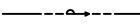
splašková kanalizace



dešťová kanalizace



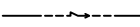
jednotná kanalizace



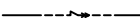
vodovod



STL plynovod



vedení NN – nadzemní



vedení VN – nadzemní



kabel sdělovací místní, dálkový



veřejné osvětlení



## POZNÁMKA

Souřadnicový systém JSTK, výškový systém B.p.v. Trasy inženýrských sítí jsou zakresleny orientačně dle údajů poskytnutých jejich správci, přesnou polohu je nutno před zahájením výkopových prací vytyčít. Při neznámém výškovém uložení inženýrské sítě je předpokládáno uložení dle ČSN 73 6005.

INVESTOR	Obec Mrákov, Mrákov 105, 345 01 Mrákov tel: +420 379 788 235, e-mail: obec@mrakov.cz	IČ	00253618
PROJEKTANT	Ing. Luděk Chromík, M. Kudeřkové 2672/30, 669 02 Znojmo tel: +420 724 302 667, e-mail: ludek.chromik@centrum.cz	IČ	02315904
AUTORIZOVANÁ OSOBA		Č.A.	

422,00 - 433,00 m.n.m.

NÁZEV PROJEKTU		MÍSTO	Mrákov - Smolov
OBEC MRÁKOV, MÍSTNÍ ČÁST SMOLOV		K.Ú.	Smolov u Domažlic
GOUSTAVA SYSTÉMOVÝCH DOMOVNÍCH ČOV		Č.ZAKÁZKY	202314
STUPEŇ PD		DATUM	1.7.2025
DOKUMENTACE PRO PROVEDENÍ STAVBY		REVIZE	0.0
OBJEKT		MĚŘÍTKO	1:1000
C. SITUAČNÍ VÝKRESY			
NÁZEV VÝKRESU	KATASTRÁLNÍ SITUACE MÍSTNÍ ČÁST SMOLOV	Č.VÝKRESU	Č.PARÉ
		C.3.4	1